







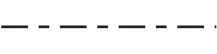


















Legende

-  Bos
-  Weiland
-  Heide
-  Water
-  Bebouwing en tuinen
-  Gevaarzone (ontoegankelijk gebied)
-  Ontoegankelijk gebied
-  Gemeentegrens
-  Domeingrens
-  Onverharde weg
-  Wandelroute +/- 1 uur
-  Wandelroute +/- 1 uur (laarzen aanbevolen)
-  Wandelroute +/- 3 uur (laarzen aanbevolen)
-  Fietsrouten netwerk met fietsknooppunt
-  U bent hier
-  Hondenzone
-  Infobord
-  Parking
-  Vliegveld
-  Café Perron Noord
-  Weg enkel toegankelijk bij open slagboom
-  Gunfire Museum
-  Aeroclub
-  Fort van Brasschaat
-  Verkeerstoren
-  Kerk



Klein Schietveld

Groot Schietveld

De Uitlegger

Maria ter Heide

Bethanie

Munitie depot

Pipeline depot

Fort van Brasschaat

N122

72

BEAUVOISLAAN

HEIKANTSTRAAT

BRASSCHAATSTEENWEG

BAKERSDREEF

HERTENDREEF

EPICEADREEF

MEIDOORNLAAN

27

PRINS ALBERTLEI

HAZELAARDREEF

KOLIBRIEDREEF

73

BRASSCHAATSELEI

VIJVERSLEI

ROERDOMPLEI

REIGERSLEI

BOSRUITERLEI

HOUTSNIPLEI

HEIDESTRAAT ZUID

Antitankgracht

SIONKLOOSTERLAAN

21

Pipeline depot

21

P

i

21

P

i

21

P

i

21

P

i

21

P

i

21

P

i

21

P

i

21

P

i

N117

ESSENTEENWEG

BREDABAAN

BREDABAAN

SINT-JOBSESTEENWEG

BRECHTSEBAAN

BERRÉLEI

HENSEBERGELEI

SINT-JOBSESTEENWEG

N117

38

DULLINGEN

37